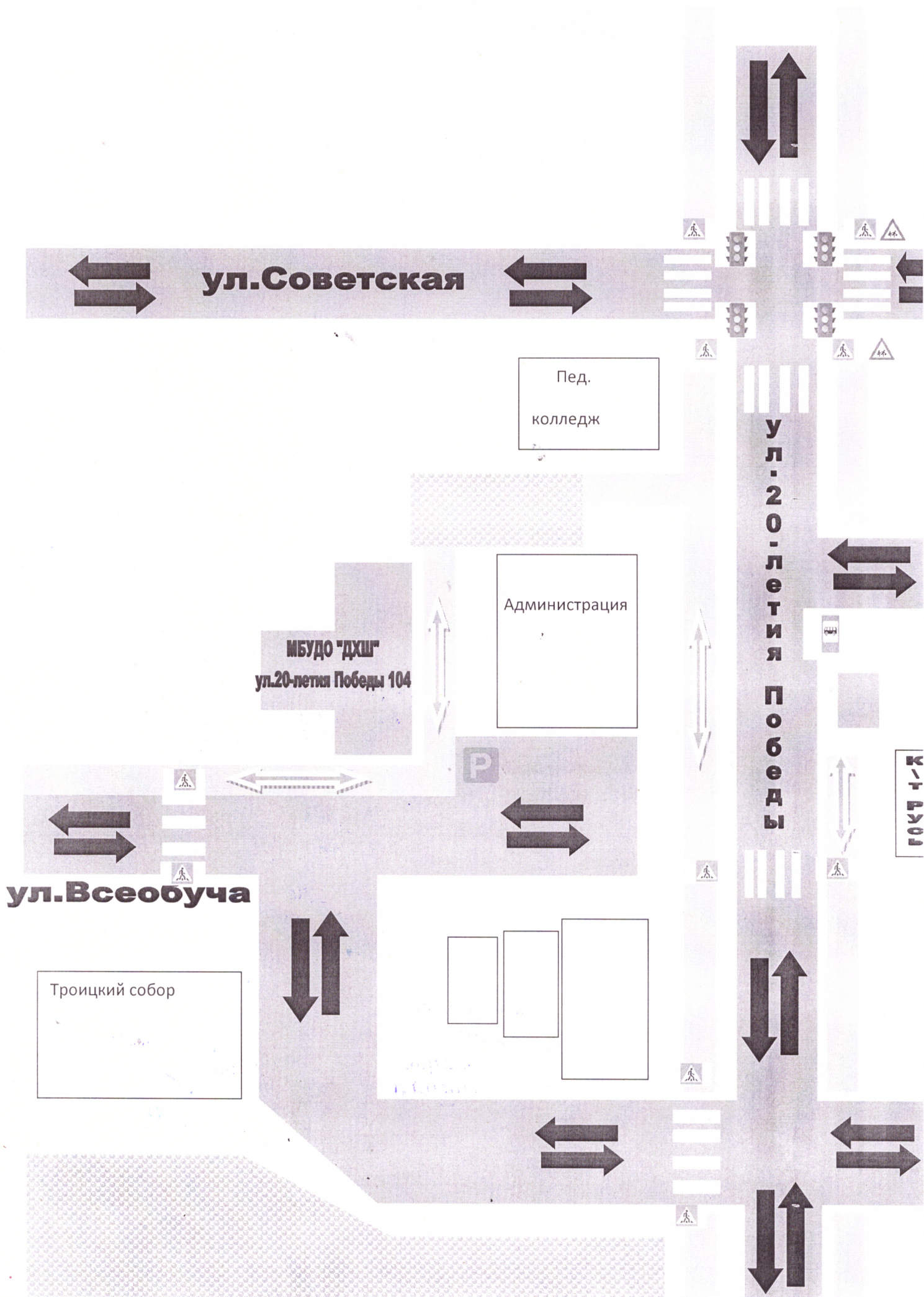


1. План – схема расположения учебного ОУ, пути движения транспортных средств.



1.1. Пояснительная записка к плану-схеме района расположения ОУ

1. Район расположения образовательного учреждения определяется группой жилых домов, зданий и улично-дорожной сетью с учетом остановок общественного транспорта, центром которого является непосредственно образовательное учреждение;
2. Территория, указанная в схеме, включает в себя:
 - образовательные учреждения;
 - жилые дома;
 - скверы;
 - музеи;
 - школа;
 - администрация города
3. На схеме обозначено:
 - расположение жилых домов, зданий и сооружений;
 - пути движения транспортных средств;
 - пути движения учеников образовательного учреждения;
 - название улиц.

Условные обозначения:




- автобусные остановки




- пешеходный переход



- светофор



- тротуар



- движение транспорта



- движение учеников



- главная дорога